



**КОМИТЕТ ИМУЩЕСТВЕННЫХ ОТНОШЕНИЙ
АДМИНИСТРАЦИИ ПЕРМСКОГО МУНИЦИПАЛЬНОГО ОКРУГА**

РЕШЕНИЕ

о размещении объектов № 613

Пермский край
Пермский округ

24.03.2023

Комитет имущественных отношений администрации Пермского муниципального округа разрешает Акционерному обществу «Газпром газораспределение Пермь» (ИНН 5902183841, ОГРН 2125902017723, почтовый адрес: 614000, г. Пермь, ул. Петропавловская, 43)

размещение объекта «газопровод давлением до 1,2 Мпа, для размещения которого не требуется разрешения на строительство»

на землях государственная собственность на которые не разграничена

на срок 1 год с 24.03.2023 г. по 23.03.2024 г.

Местоположение: Пермский край, Пермский муниципальный округ, п. Юго-Камский, ул. Славянская, к дому 3.

Приложение: схема предполагаемых к использованию земель или части земельного участка.

Особые условия использования:

1. При размещении объекта учесть параметры ширины проезда улично-дорожной сети, во избежание сужения полосы отвода дороги.
2. Получение разрешения на производство земляных работ.

Председатель комитета имущественных отношений администрации Пермского муниципального округа



Д.В. Ракицкий

(подпись, печать)

Схема предполагаемых к использованию земель или части земельного участка

Объект: Газопровод давлением до 1,2 Мпа, для размещения которого не требуется разрешения на строительство

Местоположение: расположенных по адресу: Пермский край, м.о. Пермский,
с.п. Юго-Камский, ул. Славянская, к дому 3

Площадь земель или части земельного участка, кв.м.: 631

Категория земель: земли населенных пунктов

Вид разрешенного использования: -

Описание границ смежных землепользователей:

От точки н1 до точки н2 - земельный участок
с кадастровым номером 59:32:0100009:6666

От точки н2 до точки н3 - земельный участок
с кадастровым номером 59:32:0100009:6669

От точки н3 до точки н4 - земли общего пользования


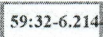





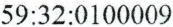
От точки н4 до точки н6 - земельный участок
с кадастровым номером 59:32:5550001:223

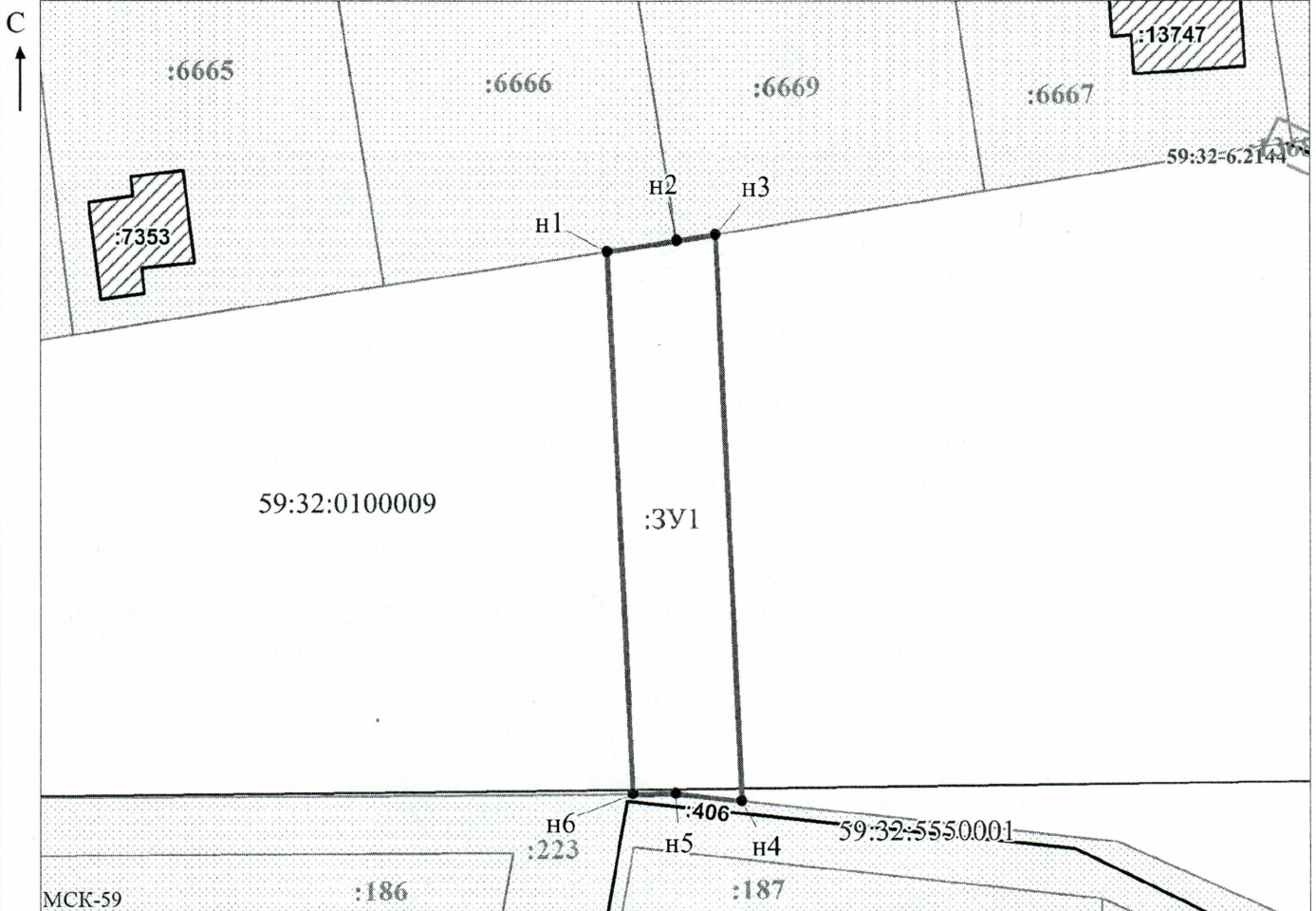
От точки н6 до точки н1 - земли общего пользования

Каталог координат, м

№ точки границы	X	Y
н1	483082.08	2192062.23
н2	483083.16	2192069.33
н3	483083.80	2192073.30
н4	483025.74	2192075.99
н5	483026.49	2192069.26
н6	483026.45	2192064.85
н1	483082.08	2192062.23

Условные обозначения:

- | | | | |
|---|---|---|--|
|  | - предполагаемый участок земель, на которых планируется размещение объекта |  | - зоны с особыми условиями использования территории, сведения о которых внесены в ЕГРН |
|  | - границы и номер земельного участка, сведения о которых внесены в ЕГРН |  | - обозначение запрашиваемого земельного участка |
|  | - границы и номер объекта капитального строительства, сведения о которых внесены в ЕГРН |  | - характеристика точки границ земель или части земельного участка |
|  | - граница кадастрового квартала |  | - номер кадастрового квартала |



Заявитель: _____
МП (подпись, расшифровка подписи)

Масштаб 1:700
/ Осипова А.Д.

(для юридических лиц
и индивидуальных предпринимателей)